

Unterm
Hünnerberg



Gemeinde Wilhelmsfeld





Bebauungsplan
„Lange Äcker“

Lageplan
M. 1:1500

Für den Entwurf:
Ziegelhausen, den
20. Oktober 1960
Bertold Scheid
Arch.-Ing.
Ziegelhausen/Neckar
Helsbergstr. 51

Für die Gemeinde:
Wilhelmsfeld, den
20. Oktober 1960
Bürgermeister
[Signature]

Zeichenerklärung

-  neu festzustellende Straßenflucht
-  Straßengelände
-  Gelände für Schulhausneubau
-  Gelände für Turnhallenneubau

Am Brunnentrog



526